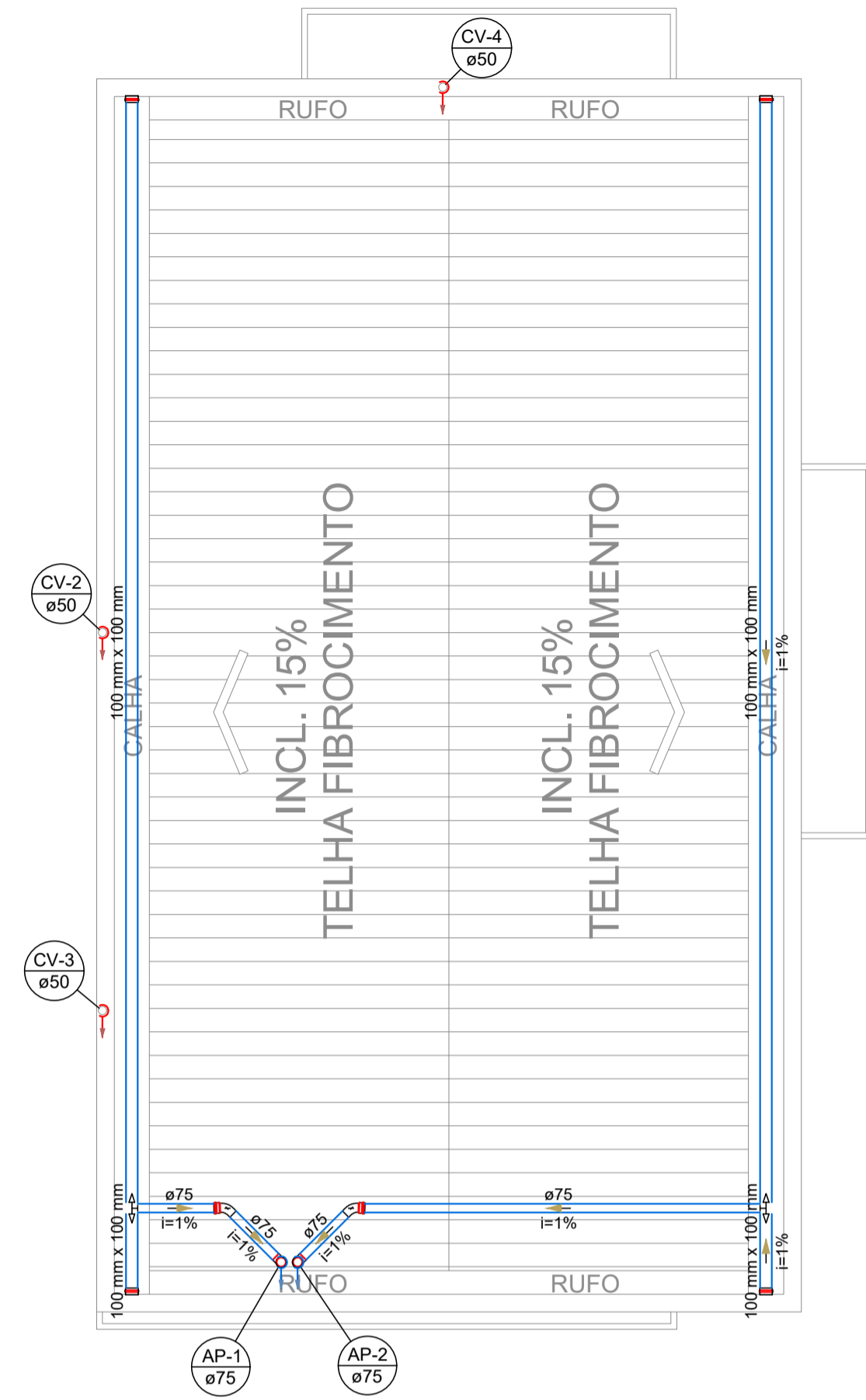
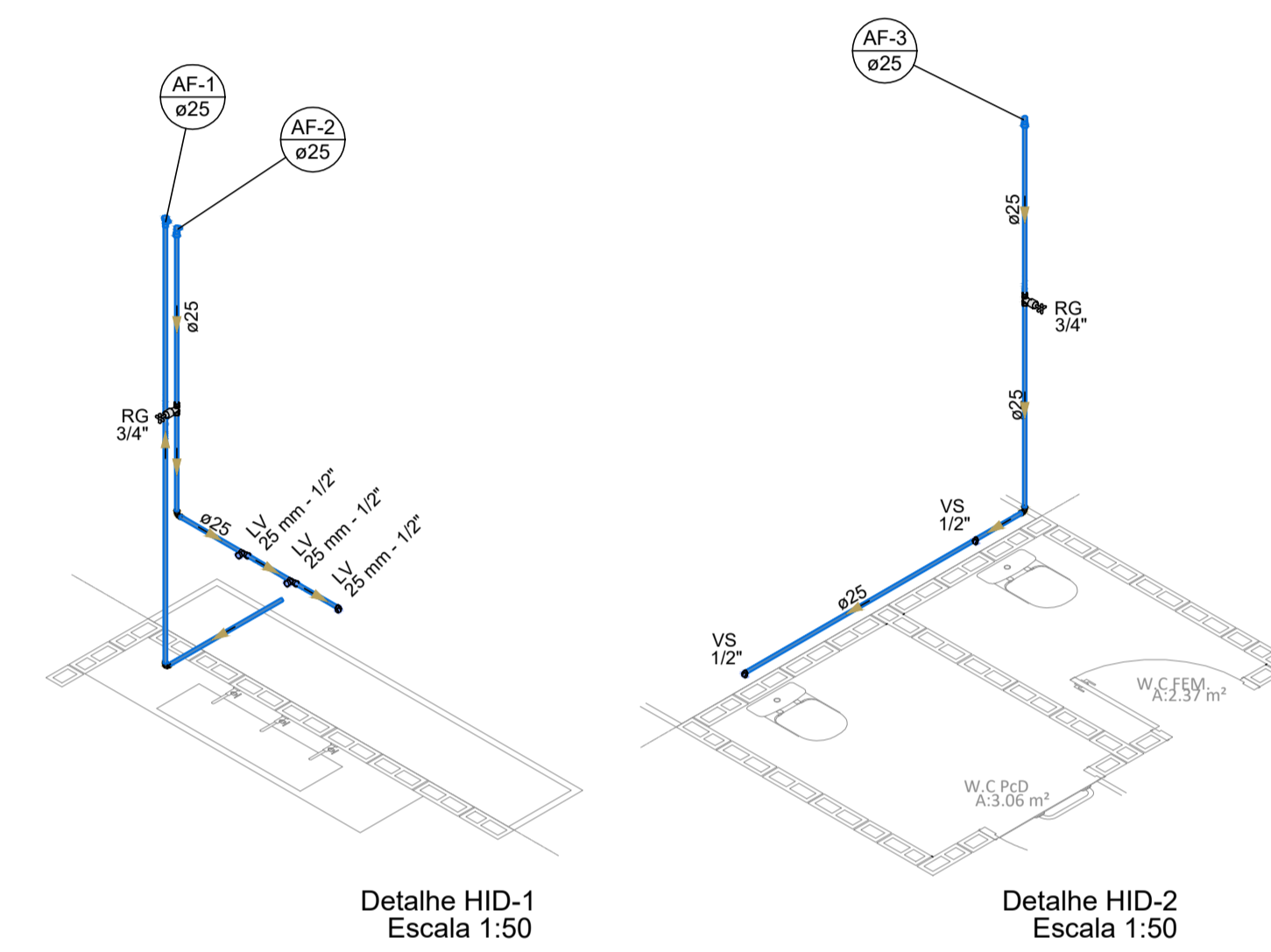
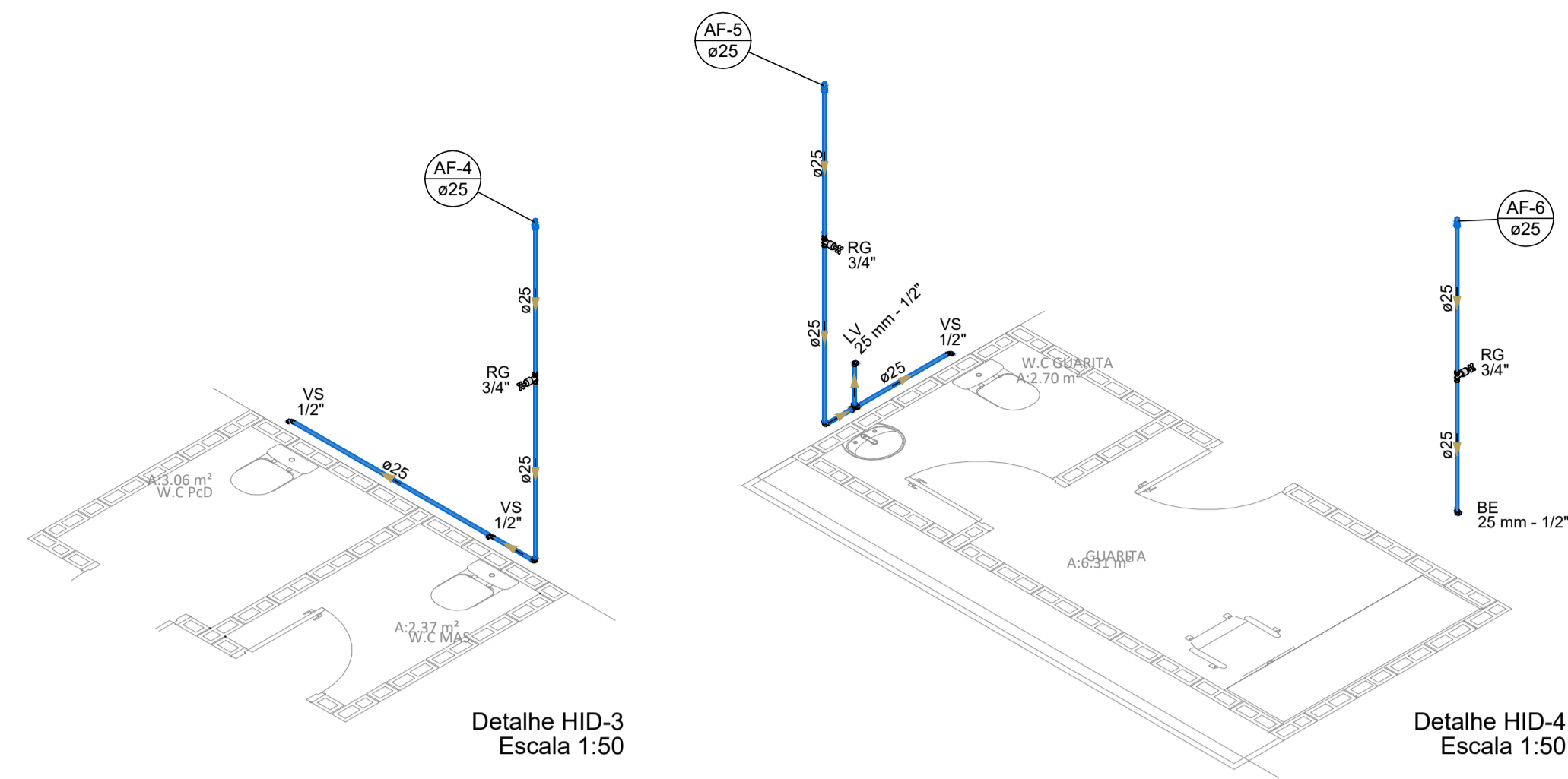


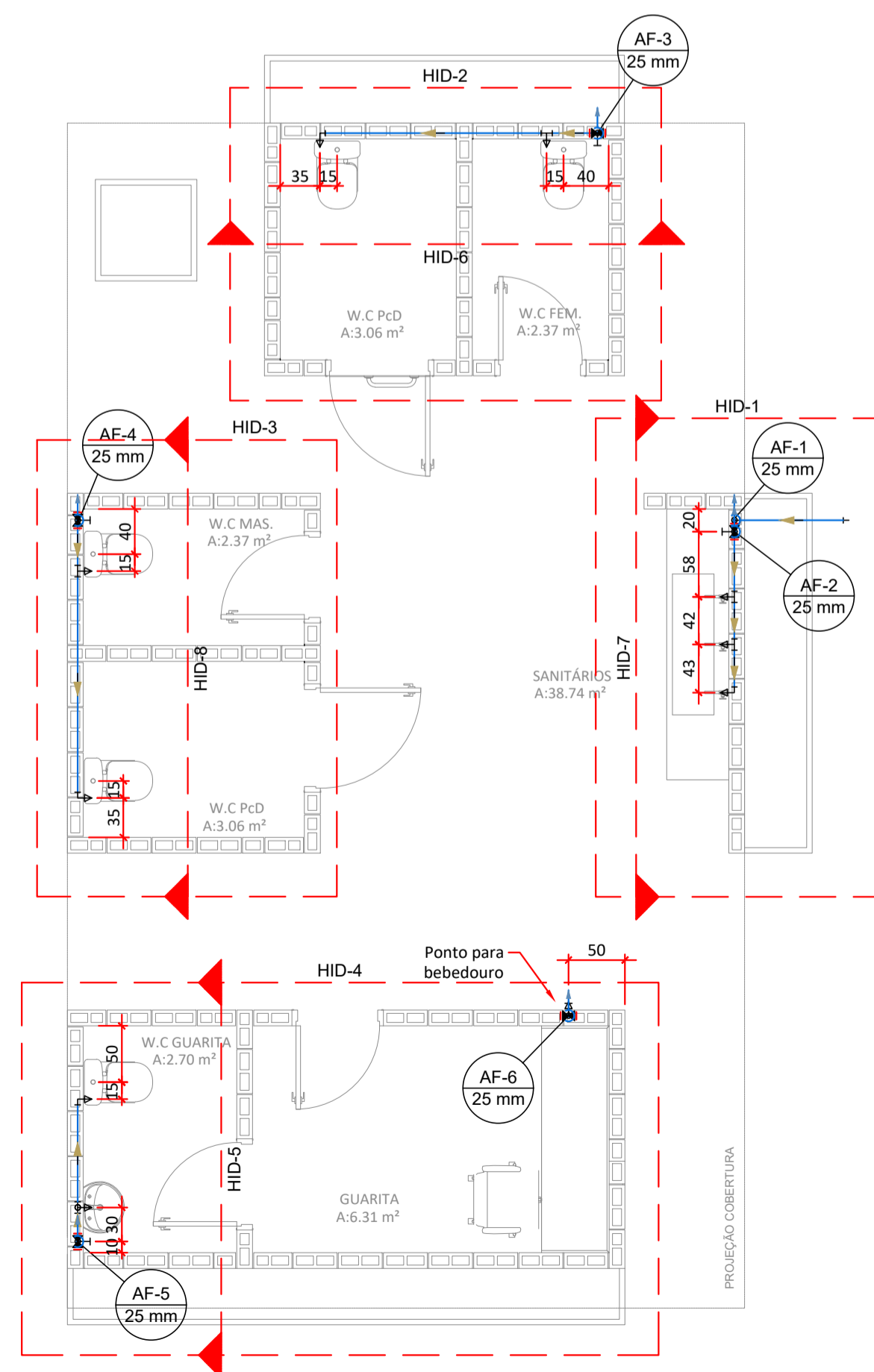
1 Esquema Sanitário e Pluvial Térreo
Escala 1:50



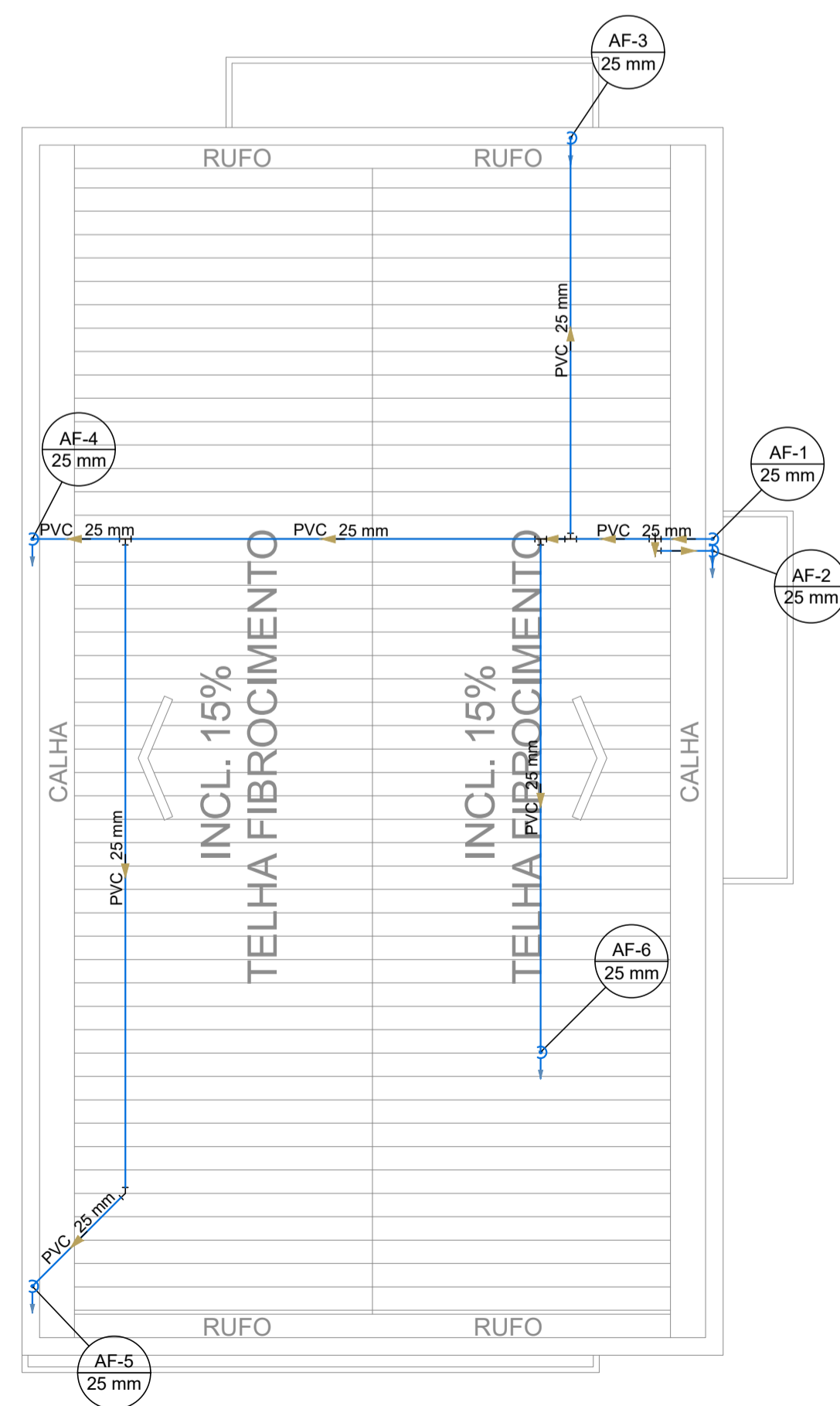
2 Esquema Sanitário e Pluvial Cobertura
Escala 1:50



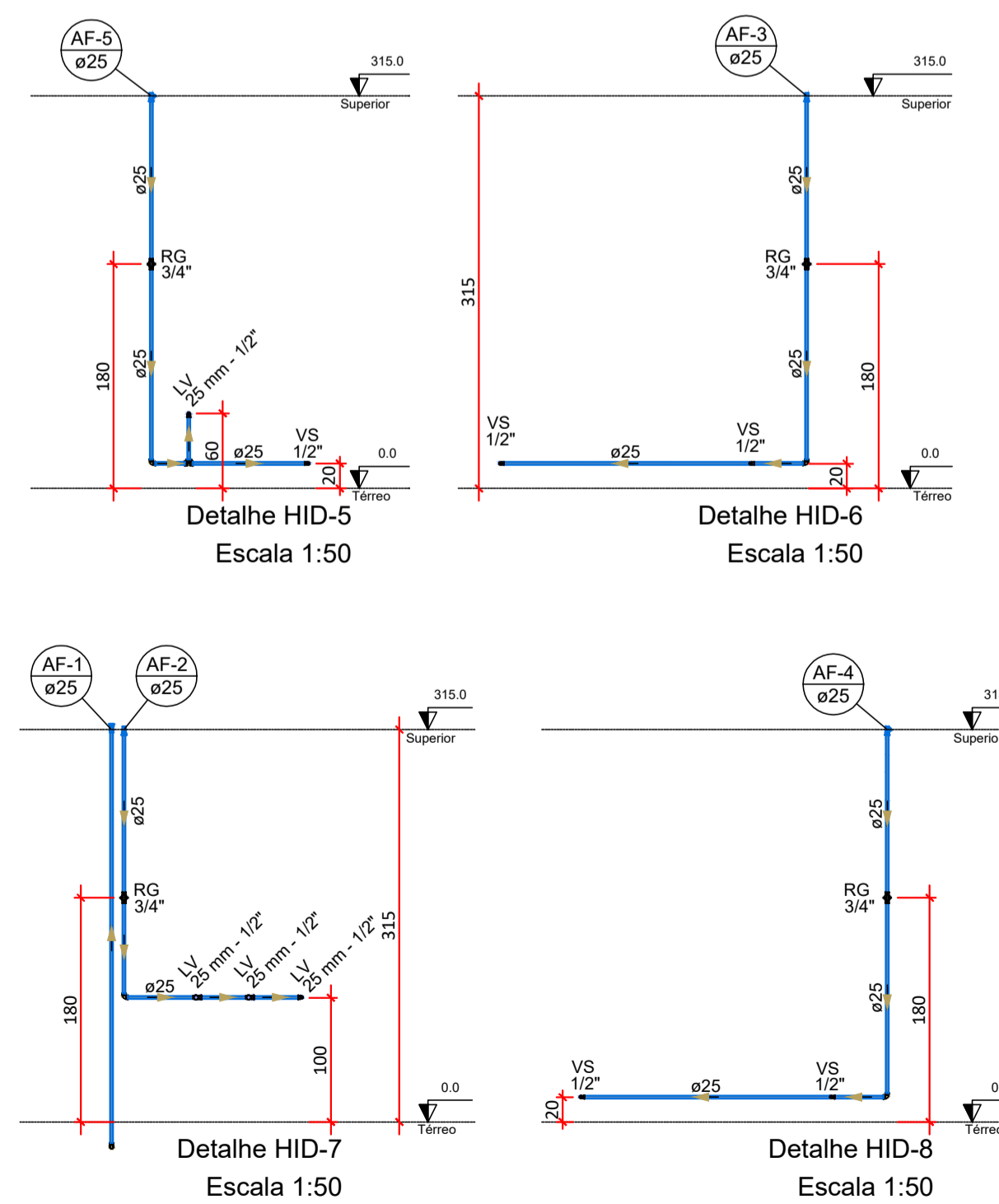
5 Detalhes Isométricos
Escala 1:50



3 Esquema Hidráulico Térreo
Escala 1:50



4 Esquema Hidráulico Cobertura
Escala 1:50



6 Cortes
Escala 1:50

PROJETO HIDROSSANITARIO

Reforma e Ampliação

END.: AVENIDA JOSÉ WALTER, QUADRA 24, RESIDENCIAL INTERLAGOS
RIO VERDE-GO

Proprietário: CÂMARA MUNICIPAL DE RIO VERDE-GO

Autor: ANTÔNIO CARLOS PERES DE OLIVEIRA FILHO
CREA: 201754/D-GO

Responsável Técnico:

Descrição dos pavtos: SU-TÉRREO + TÉRREO + SUPERIOR - 2 pavtos

ÁREA DO TÉRREO - EXISTENTE:	ÁREA GUARITA - DEMOLIÇÃO:	ÁREA DO TERRENO ORIGINAL:
1.723,90 m ²	11,34 m ²	11.489,08 m ²
ÁREA DO TÉRREO - ACRÉSCIMO:	ÁREA GUARITA - CONSTRUÇÃO:	ÁREA CONSTRUÍDA - EXISTENTE:
173,82 m ²	65,34 m ²	2.734,79 m ²
ÁREA DO SUPERIOR - EXISTENTE:	ÁREA PERMEÁVEL:	ÁREA CONSTRUÍDA - ACRÉSCIMO:
280,56 m ²	5.168,47 m ² (44%)	239,16 m ²
ÁREA DO SUB-TÉRREO EXISTENTE:		ÁREA TOTAL DA CONSTRUÇÃO:
730,32 m ²		2.973,95 m ²

Logomarca:	Conteúdo: Guarita	Folha: 02/05
		Escala: Indicada
		Data: Novembro / 2021
		Desenho: